








Legende


Bestand

-  Vermessung
-  Kataster

Planung

-  Fahrbahn, Asphalt
-  Parken Kfz
-  Gehweg
-  Markierung Fahrradstr.
-  Markierung StVO

VORABZUG



Stadt Bergisch Gladbach

6-60 Mobilität und Stadtentwicklung
Rathaus Bensberg Wilhelm-Wagener-Platz 51429 Bergisch Gladbach

Straßenbau

Maßstab 1:200

Siegenstraße

Radverkehrsnetz Route F2

	Name	Datum
bearbeitet	MH	09.01.2025
gezeichnet	MH	21.05.2024
geprüft		
genehmigt		

der Bürgermeister

ia

Bl. - Nr. : DP_01

[M 1:200]