

Übersichtsplan

Anlage 11
FNP 02/5345





Flächennutzungsplan-Änderung Nr. 02/5345 - Mobilhof am Technologiepark -

Stand: Feststellung



Legende

I. Darstellungen


Bauflächen

-  Wohnbauflächen
-  Gewerbliche Bauflächen
-  Sondergebiet gemäß §11 BauNVO,
hier Mobilhof
-  Sondergebiet gemäß §11 BauNVO
mit Kürzel für Erläuterung (s. u.)

Flächen und Standorte für den Gemeinbedarf

-  Flächen für den Gemeinbedarf
-  öffentl. Verwaltung

Verkehrsflächen

-  überörtl. Straßenverkehr
u. örtl. Hauptverkehrszüge

Ver- und Entsorgungsanlagen

-  Versorgungsanlagen
-  Abfall

Grünflächen


-  Grünflächen

Wasserflächen

-  Wasserflächen
-  Fließgewässer


I. Darstellungen (Fortsetzung)

Flächen für Landwirtschaft und Wald

-  landwirtschaftliche Flächen
-  Waldflächen

III. Nachrichtliche Übernahmen

Verkehrsflächen

-  Hauptverkehrsstraße u. Verkehrsfläche
(klassifizierte Straße)

Hauptversorgungsleitungen

- — · 110 kV Hochspannungsfreileitung
(Schutzstreifen)

Schutzausweisungen im Sinne des Naturschutzes

-  Naturschutzgebiet
-  Geschützter Landschaftsbestandteil
-  Flora-Fauna-Habitat
-  Landschaftsschutzgebiet

Flächen für Wasserwirtschaft

-  Wasserschutzgebiete
- W III B Wasserschutzzone III B

V. Sonstige Planzeichen

-  Bereich der Änderung des FNP