





Flächennutzungsplan Änderung Nr. 02/5345 – Mobilhof am Technologiepark –



Legende

I. Darstellung


Bauflächen

-  Wohnbauflächen
-  Gewerbliche Bauflächen
-  Sondergebiet gemäß §11 BauNVO, hier Mobilhof
-  Sondergebiet gemäß §11 BauNVO mit Kürzel für Erläuterung (s. u.)



Flächen und Standorte für den Gemeinbedarf

-  Flächen für den Gemeinbedarf
-  öffentl. Verwaltung

Verkehrsflächen

-  überörtl. Straßenverkehr u. örtl. Hauptverkehrszüge

Ver- und Entsorgungsanlagen

-  Versorgungsanlagen
-  Abfall

Grünflächen

-  Grünflächen

Wasserflächen

-  Wasserflächen
-  Fließgewässer

I. Darstellung (Fortsetzung)

Flächen für Landwirtschaft und Wald



-  landwirtschaftliche Flächen
-  Waldflächen

III. Nachrichtliche Übernahmen



Verkehrsflächen

-  Hauptverkehrsstraße u. Verkehrsfläche (Klassifizierte Straße)

Hauptversorgungsleitungen

-  110 kV Hochspannungsfreileitung
-  (Schutzstreifen)


Schutzausweisungen im Sinne des Naturschutzes

-  Naturschutzgebiet
-  Geschützter Landschaftsbestandteil
-  Flora-Fauna-Habitat

Flächen für Wasserwirtschaft

-  Wasserschutzgebiete
-  Wasserschutzzone III B

V. Sonstige Planzeichen

-  Bereich der Änderung des FNP