

# Übersichtsplan

Anlage 8  
FNP 02/5345





## Flächennutzungsplan-Änderung Nr. 02/5345 - Mobilhof am Technologiepark -

Stand: Offenlage



### Legende

#### I. Darstellungen


##### Bauflächen

-  Wohnbauflächen
-  Gewerbliche Bauflächen
-  Sondergebiet gemäß §11 BauNVO,  
hier Mobilhof
-  Sondergebiet gemäß §11 BauNVO  
mit Kürzel für Erläuterung ( s. u.)

##### Flächen und Standorte für den Gemeinbedarf

-  Flächen für den Gemeinbedarf
-  öffentl. Verwaltung

##### Verkehrsflächen

-  überörtl. Straßenverkehr  
u. örtl. Hauptverkehrszüge

##### Ver- und Entsorgungsanlagen

-  Versorgungsanlagen
-  Abfall

##### Grünflächen

-  Grünflächen

##### Wasserflächen

-  Wasserflächen
-  Fließgewässer

#### I. Darstellungen (Fortsetzung)

##### Flächen für Landwirtschaft und Wald

-  landwirtschaftliche Flächen
-  Waldflächen

#### III. Nachrichtliche Übernahmen

##### Verkehrsflächen

-  Hauptverkehrsstraße u. Verkehrsfläche  
(klassifizierte Straße)

##### Hauptversorgungsleitungen

- — · 110 kV Hochspannungsfreileitung  
(Schutzstreifen)

##### Schutzausweisungen im Sinne des Naturschutzes

-  Naturschutzgebiet
-  Geschützter Landschaftsbestandteil
-  Flora-Fauna-Habitat
-  Landschaftsschutzgebiet

##### Flächen für Wasserwirtschaft

-  Wasserschutzgebiete
- W III B Wasserschutzzone III B

#### V. Sonstige Planzeichen

-  Bereich der Änderung des FNP