









Legende

zum Bebauungsplan Nr. 5584

- Bockenberg 3 -

Stand: Satzung

	SO	Sondergebiet
GRZ 0,7		Grundflächenzahl, hier 0,7
OK 213,0 m		Oberkante Gebäudehöhe in Meter über Normalhöhennull, hier 213,0 m
a		abweichende Bauweise
		Baugrenze
	LPBIV	Kennzeichnung der maßgeblichen Lärmpegelbereiche nach Din 4109, hier Lärmpegelbereich IV
	Sektor A	Richtungssektor, hier Sektor A
		Abgrenzung zwischen Sektor A und Sektor B
		Abgrenzung der Art der baulichen Nutzung innerhalb eines Baugebietes
		Abgrenzung des Maßes (OK) der baulichen Nutzung innerhalb eines Baugebietes
$L_{EK\ 45/38\ dB\ (A)}$		Emissionskontingente (L_{EK}) (tags/nachts) in dB (A), hier $L_{EK} = 45\ dB\ (A)$ im Tageszeitraum und $38\ dB\ (A)$ im Nachtzeitraum
		Grenze des räumlichen Geltungsbereiches