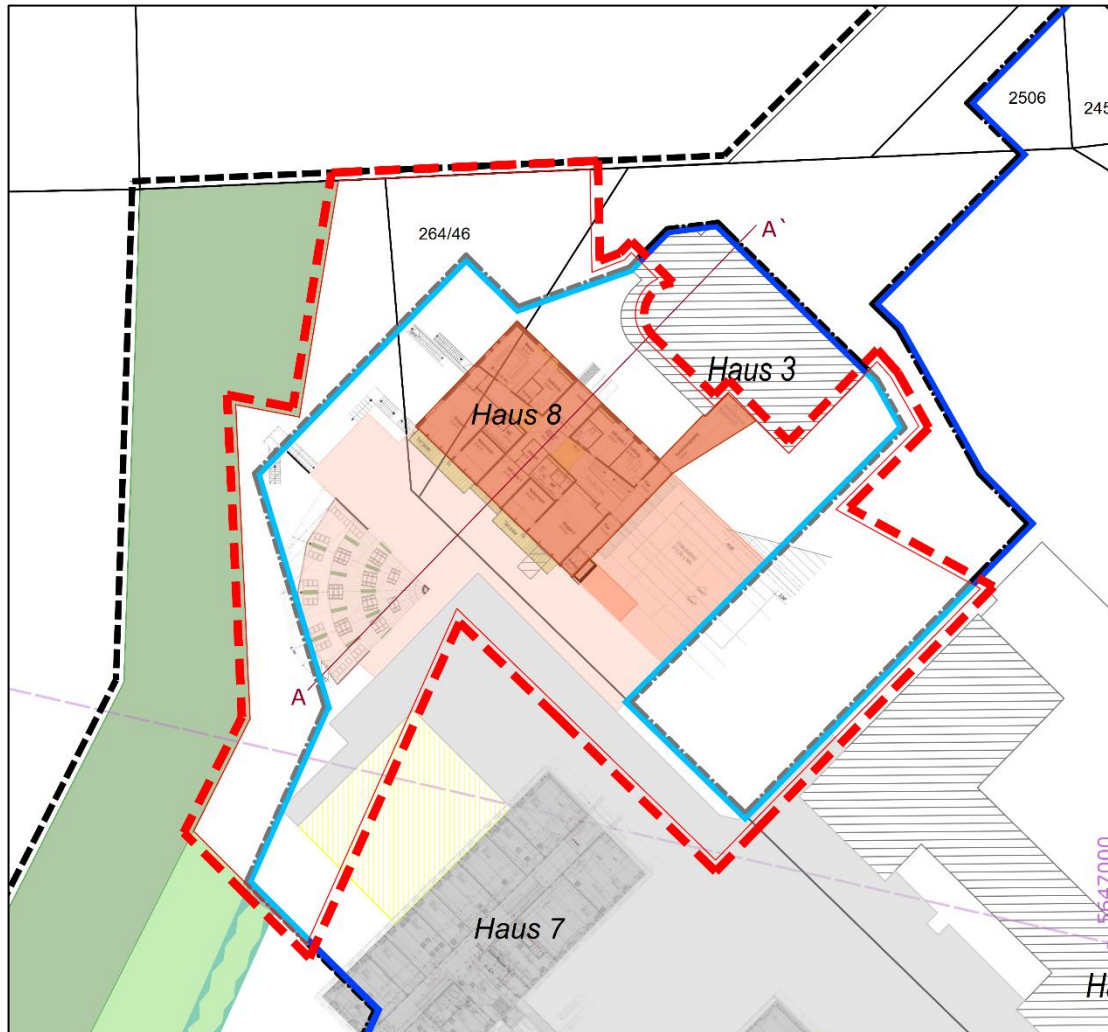


Übersichtsplan










Bebauungsplan Nr. 5584 - Bockenberg 3 - Darstellung der ober- und unterirdischen Gebäude

Stand: Offenlage, ohne Maßstab





Legende

Bebauungsplan Nr. 5584

-  Baugrenzen
-  Grenze des Geltungsbereichs des Bebauungsplanes
-  Haus 8: Ebene 0
-  Haus 8: Ebene -1
-  Haus 8: Ebene -2
-  Haus 8: Ebene -3
-  Haus 7: oberirdisches Geschoss
-  Haus 7: unterirdische Geschosse
-  Lichthof + Zugang

Bebauungsplan Nr. 5583

-  Baugrenzen
-  Grenze des Geltungsbereichs des Bebauungsplanes

Zur besseren Lesbarkeit werden nur die Grundrisse der oberirdischen Gebäudeebenen dargestellt.

H+B Stadtplanung

Beele und Haase PartG mbB
Kuniberts Kloster 7-9
50668 Köln
Tel. 0221 952 686 33
Fax 0221 899 941 32
post@hb-stadtplanung.de