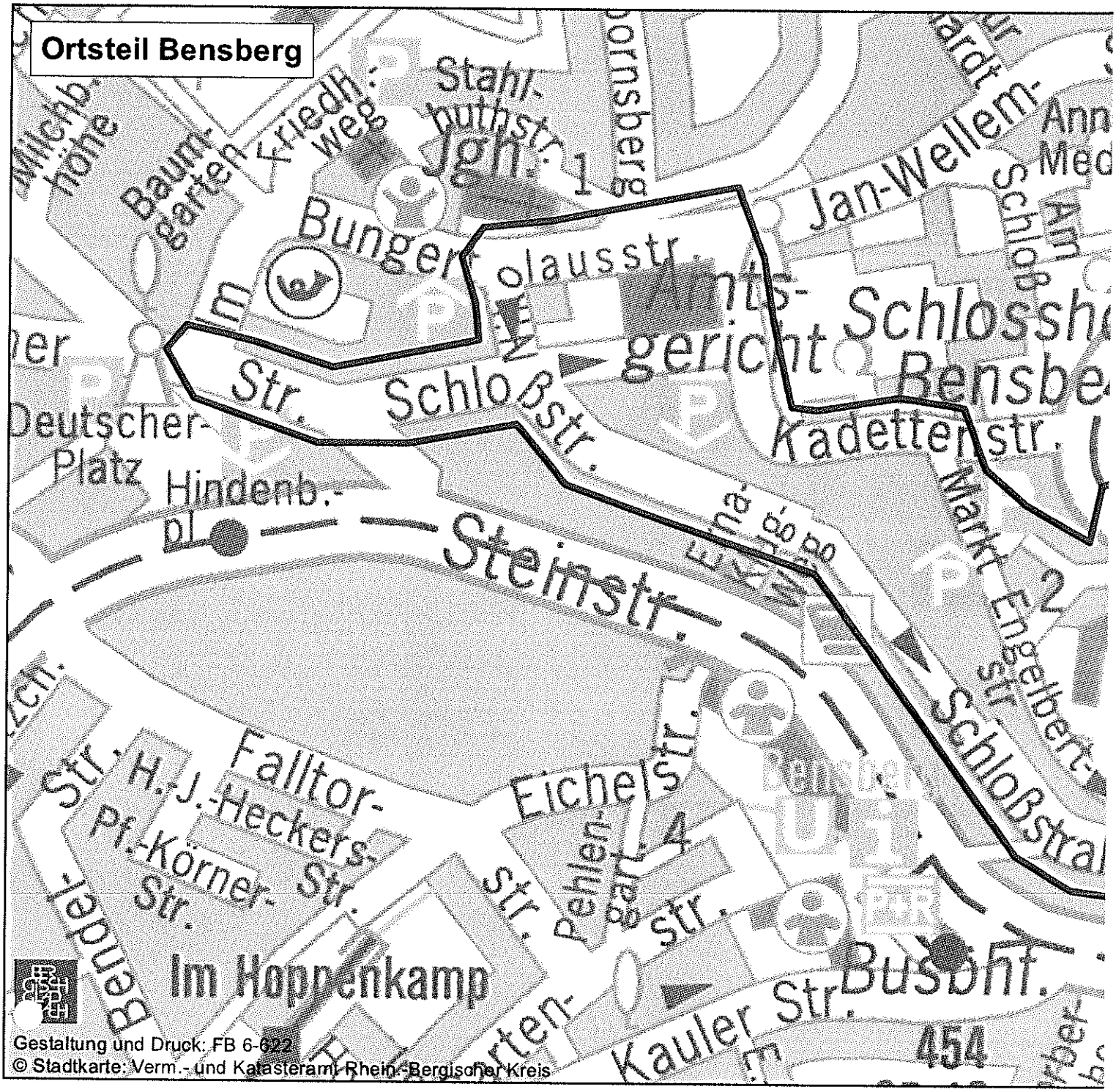
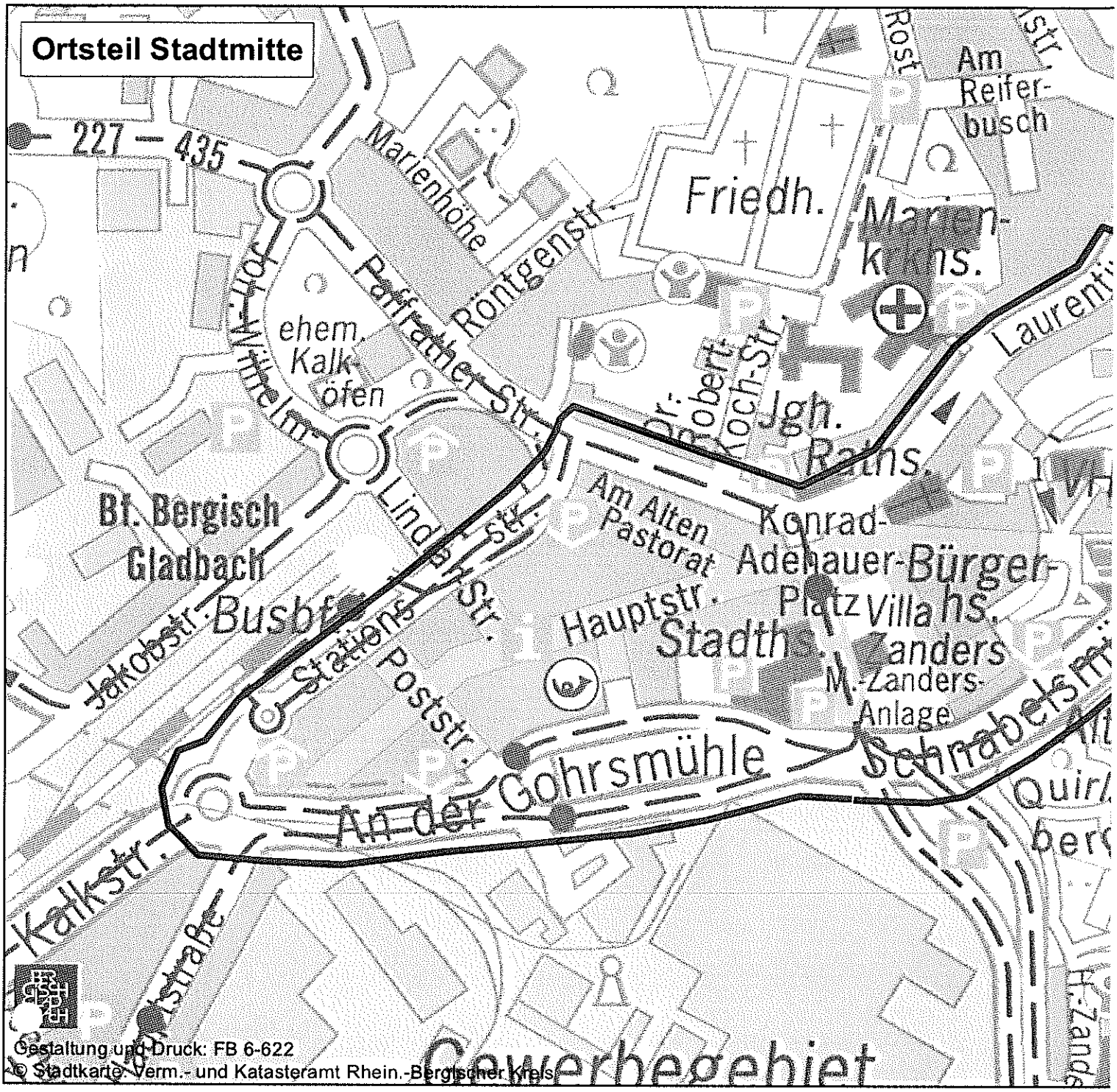
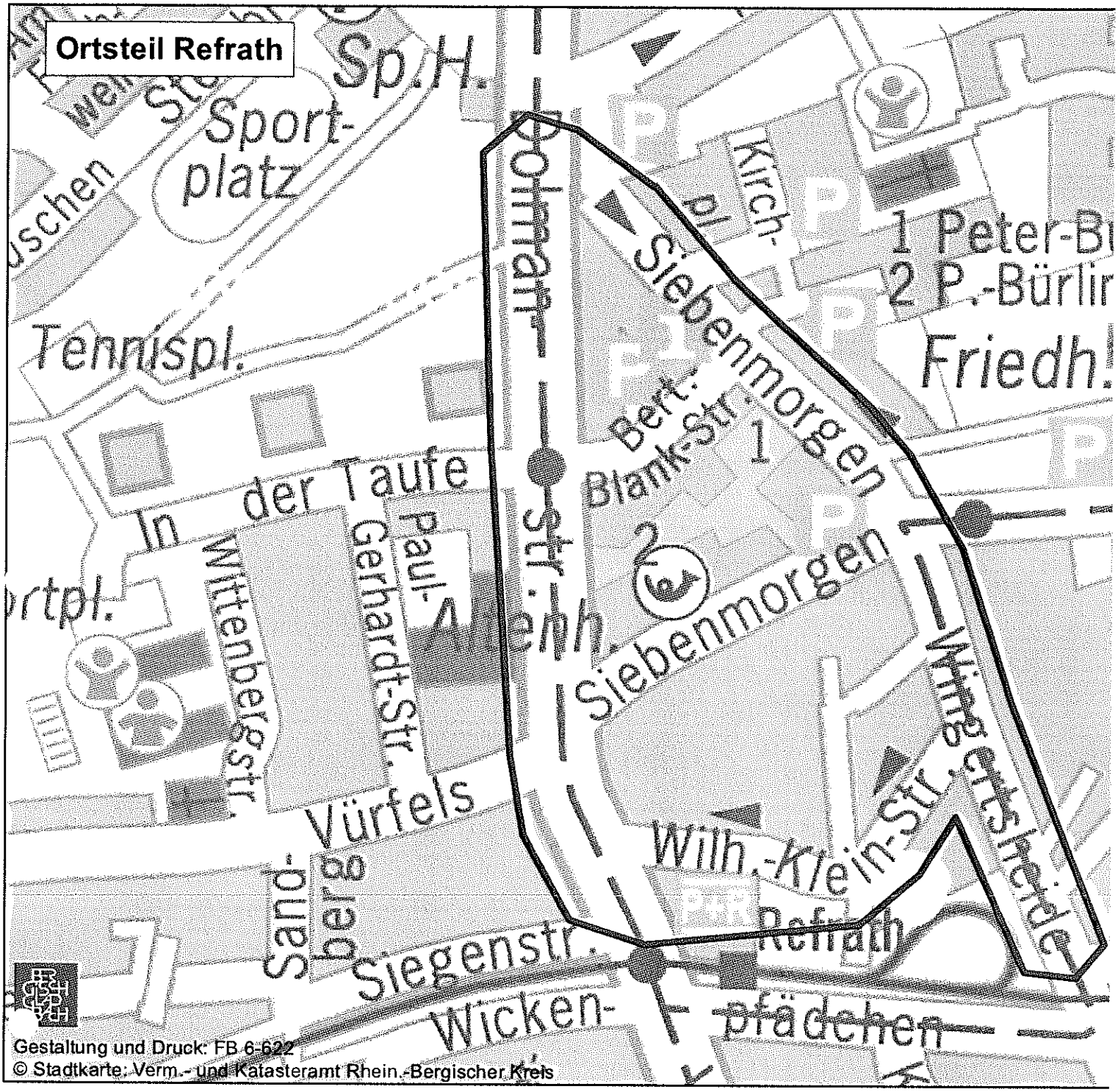
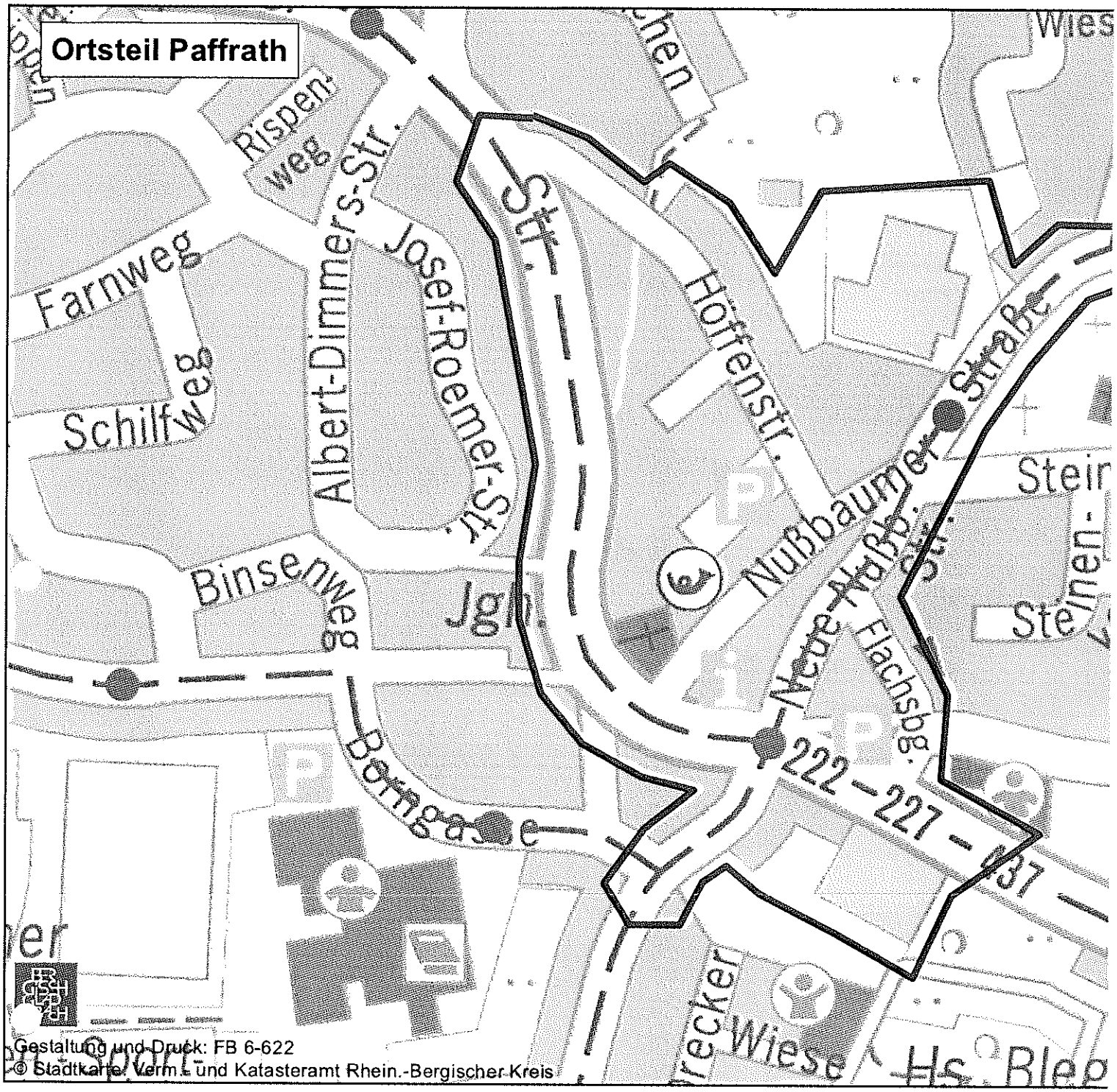

Ortsteil Bensberg
Jan-Wellem-
Schloßstr.
Kadettenstr.
Markt
Engelbert-str.
Schloßstraße
Steinstr.
Hindenb.-pl.
Deutscher-Platz
Falltor-
Eichelstr.
Im Hoppenkamp
Kauler Str.
Busbhf.
454
Gestaltung und Druck: FB 6-622
© Stadtkarte: Verm.- und Katasteramt Rhein.-Bergischer Kreis

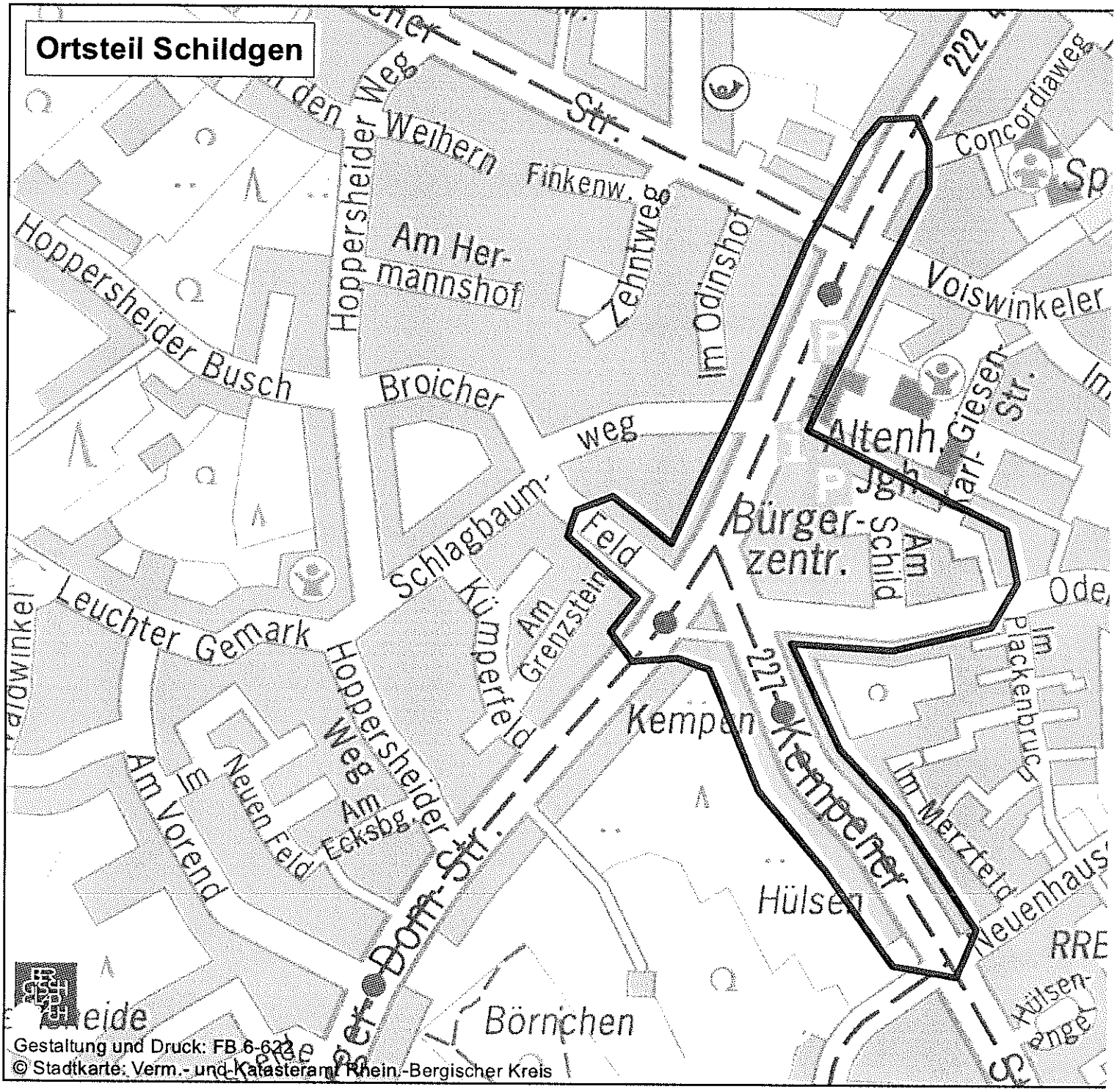


Gestaltung und Druck: FB 6-622
© Stadtkarte: Verm.- und Katasteramt Rhein.-Bergischer Kreis



Gestaltung und Druck: FB 6-622
© Stadtkarte: Verm.- und Katasteramt Rhein.-Bergischer Kreis


Ortsteil Paffrath
Rispenweg
Albert-Dimmers-Str.
Josef-Roemer-Str.
Farnweg
Schilfweg
Binsenweg
Jgdh.
Bergasse
Höffenstr.
Nußbaumer Straße
Neue Nußbg. Str.
Flachsbg.
222 – 227 – 237
Steinen-
Wiesenecker
Hs. Blep
Gestaltung und Druck: FB 6-622
© Stadtkarte, Verm.- und Katasteramt Rhein.-Bergischer-Kreis


Ortsteil Schildgen
Hoppersheider Weg
Am Hermannshof
Finkenw.
Zehntweg
Im Odinshof
222
Concordiaweg
Voiswinkeler
Hoppersheider Busch
Broicher
weg
Altenh.
Bürger-
zentr.
Schlagbaum-
Feld
Leuchter Gemark
Hoppersheider Weg
Am Grenzstein
Kempen
227 Krefelder
Im Merzfeld
Hülsen
Am Vorend
Im Neuen Feld
Am Ecksbg.
Dorf-Str.
Börnchen
Gestaltung und Druck: FB 6-622
© Stadtkarte: Verm.- und Katasteramt Rhein.-Bergischer Kreis