

## Abbildungsverzeichnis

Abb. 0.1: geflutete Keller außerhalb von Überflutungsflächen

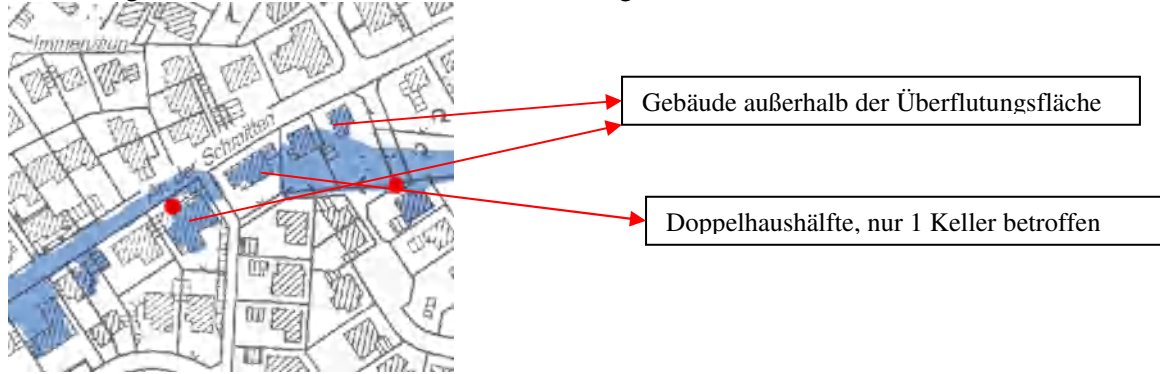


Abb. 1.1: Überstauursache unklar



Abb.1.2: Retentionsbereich fehlt

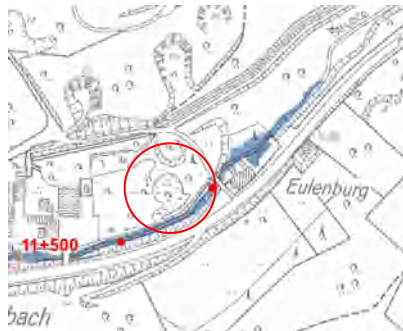


Abb. 1.3: Überschwemmungen im Innenstadtbereich am Tunnel Gohrmühle



Abb. 1.4: Strunde am Rodemich: Gefährdetes Haus



Abb. 2.1: Sportplatz Milchborntal

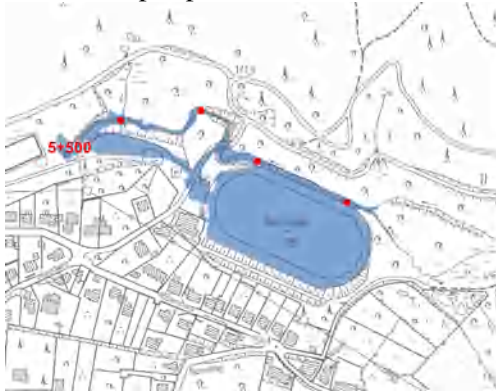


Abb. 2.2: Überflutungen im Bereich um das Freibad Milchborntal



Abb. 2.3: Überflutungsfläche Vürfelser Kaule, Kempershäuschen

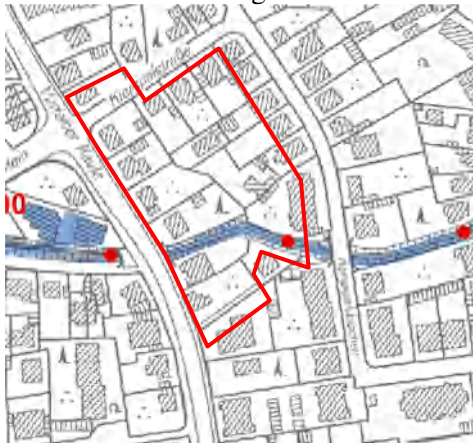


Abb. 3.1: HRB Diepeschrath



Abb. 3.2: Nußbaumer Berg

