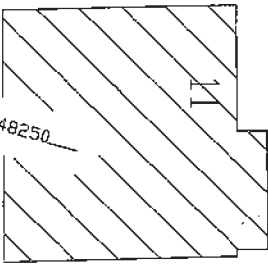



Bestand

X=5648300

HSN#15

X=5648275



X=5648250

Graf-Adolf-Straße

Flurstücksgrenze

11732 11727 11732 11743 11746

11730 11729 11724 11725 11730 11722 11730

11740 11739 11740 11730 11733 11745 11735

11730 x 11729 x 11740 x 11739 x 11732 x 11734 x

Anschluß an vorh. Ausbau

1016

215

Pflasterrinne

140/7

110/7

140/6

90/6

120/7

140/6

11757

11744

11730/7

00.90

117.90

117.90

120/6

117.8630/6

120/7

117.96

130/5

117.86

117.87

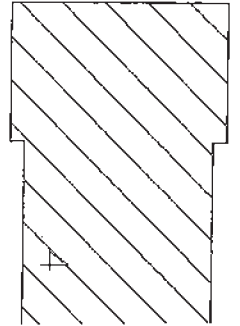
117.53

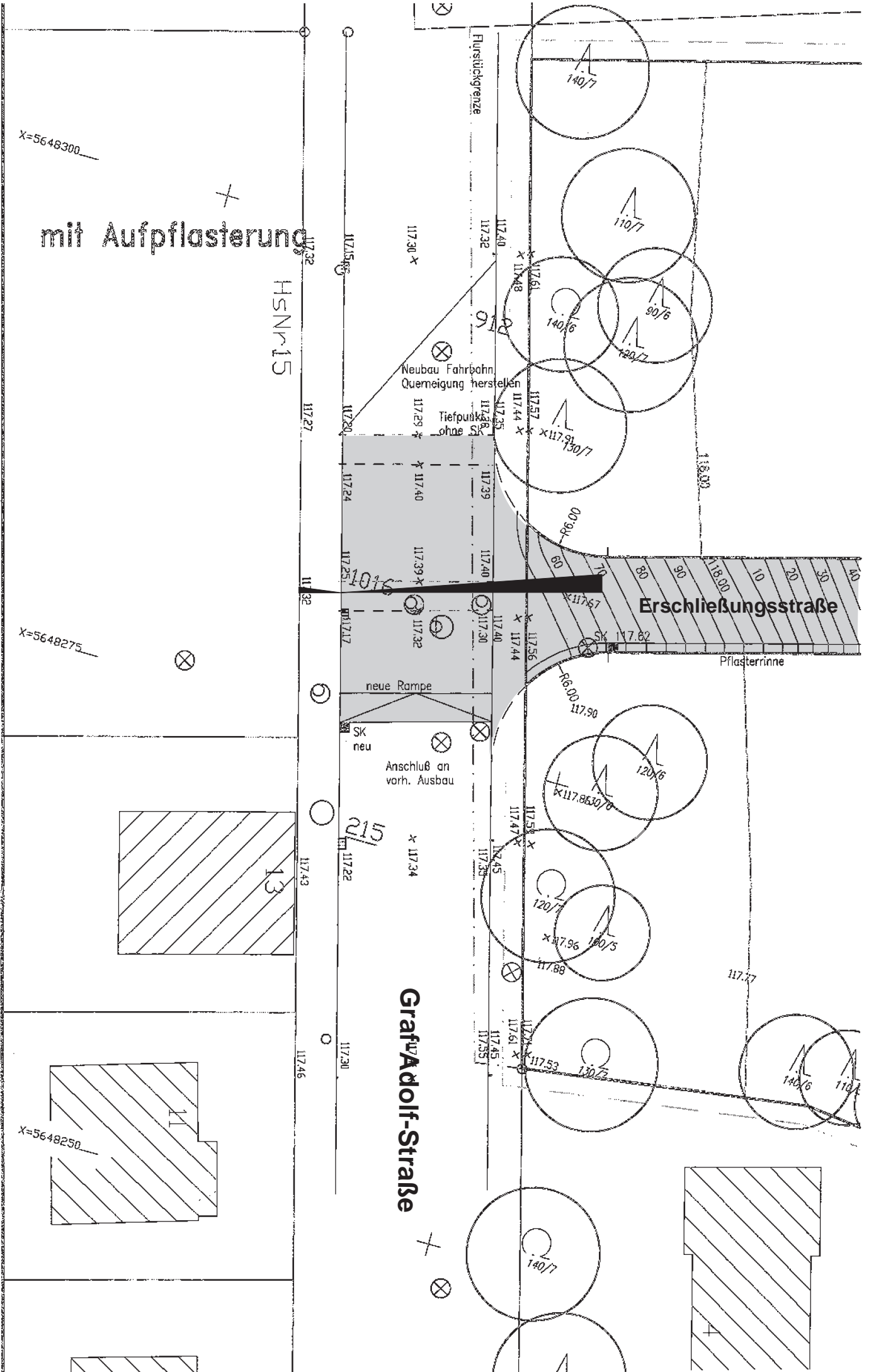
130/7

140/7

140/6

116





X=5648300

mit Aufpflasterung

HSNr 15

Flurstücksgrenze

Neubau Fahrbahn
Querneigung herstellen

Tiefpunkt
ohne 2

neue Rampe

SK
neu
Anschluß an
vorh. Ausbau

Erschließungsstraße

Pflasterterrinne

X=5648275

Graf Adolf-Strasse

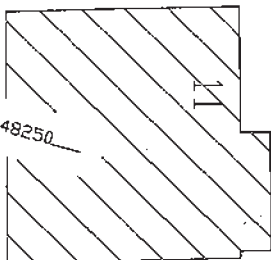
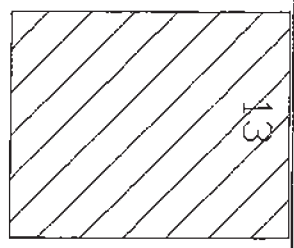
X=5648250

X=5648300

ohne Aufpflasterung

HSN№15

X=5648275



X=5648250

Graf Adolf-Straße

1016

215

Erschließungsstraße

Pflösterinne

Neubau der Fahrbahn
Herstellung der Quermarkung
Anhebung des Gehweges
Tiefbord zur Einmündung

Anschluß an
vorh. Ausbau

