
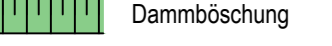

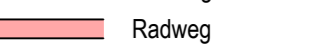






Zeichenerklärung

-  Fahrbahn mit Achse
Balkett
-  Dammböschung
-  Bushaltestelle
-  Sicherheitsstreifen
-  Gehweg
-  Wassergebundene Decke
-  Lichtsignalanlage
-  Deckensanierung

Standort Rotationsschule

Flächenanspruchnahme: 6780 m²
Inanspruchnahme Waldfläche: 1500m²

Vorplanung

4				
3				
2				
1				
Rev.	Art der Änderung	Datum	bearb.	gepr.

Erstmals verteilt am: _____


 Kreative Ingenieurleistungen
für eine intakte Umwelt
www.fischer-teamplan.de - info@fischer-teamplan.de

Auftraggeber: **Stadt Bergisch Gladbach**

Projekt: **Erschließungskonzept Rotationsschule**

Darstellung: **Lageplan Variante 2**

Bearb.:	Mai 2026	HeBe	Maßstab:	1:500	Auftraggeber:
Gez.:	Mai 2026		Plan Nr.:	1002126 /	
Gesehen:			Blatt Nr.:	2	
			Blattgröße:		

Köln, im Mai 2026