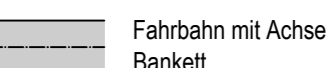

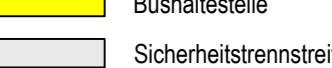
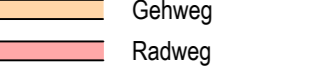
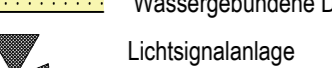





Standort Rotationsschule

Flächenanspruchnahme: 6780 m<sup>2</sup>  
Inanspruchnahme Waldfläche: 1500m<sup>2</sup>

Zeichenerklärung

-  Fahrbahn mit Achse  
Balkett
-  Dammböschung
-  Bushaltestelle
-  Sicherheitsstreifen
-  Gehweg
-  Wassergebundene Decke
-  Lichtsignalanlage
-  Deckensanierung

Vorplanung

4				
3				
2				
1				
Rev.	Art der Änderung	Datum	bearb.	gepr.

Erstmals verteilt am:



Kreative Ingenieurleistungen  
für eine intakte Umwelt  
www.fischer-teamplan.de - info@fischer-teamplan.de

Auftraggeber: **Stadt Bergisch Gladbach**

Projekt: **Erschließungskonzept Rotationsschule**

Darstellung: **Lageplan Variante 2**

Bearb.	Mai 2026	HeBe	Maßstab:	1:500	Auftraggeber:
Gez.	Mai 2026				
Gesehen:			Plan Nr.:	1002126 /	
			Blatt Nr.:	2	
			Blattgröße:		

Köln, im Mai 2026