












Übersichtsplan

FNP-Änderung Nr. 03/6443







- Feuerwache Süd -

Legende



I. Darstellung

-  Wohnbauflächen
-  Gemischte Bauflächen
-  Flächen für den Gemeinbedarf
-  Schule
-  Kita
-  Feuerwehr
-  Spielanlage / Bolzplatz
-  Sportlichen Zwecken dienende Gebäude u. Einrichtungen
-  Grünflächen
-  Fließgewässer
-  Waldflächen

III. Nachrichtliche Übernahme

-  Hauptverkehrsstraße u. Verkehrsfläche (klassifizierte Straße)
-  Flora-Fauna-Habitat
-  Geschützter Landschaftsbestandteil
-  Landschaftsschutzgebiete
-  Naturschutzgebiete
-  Wasserschutzgebiete

V. Sonstige Planzeichen

-  Bereich der Änderung des FNP
-  Durch die Bezirksregierung Köln mit Genehmigungsverfügung vom 09.08.2019 ausgenommene Fläche