












-  Einmündung Gehwegüberführung
-  Zufahrt
-  Bereich Senkrechtparken
-  Baum Bestand
-  Baum Planung
-  Platzhalter Barriereleitsystem Querungshilfen
-  Barriereleitsystem
-  Borde Barriereleitsystem
-  Übergangsbord

Hinweis zur Vorplanung
 Die Markierung hat keinen Anspruch an einen regelkonformen Markierungsplan (nachrichtliche Darstellung)
 Ohne Darstellung der Straßenausstattung
 Höhensystem NHN im DHHN2016.

Stadt Bergisch Gladbach

Punktuelle Maßnahmen im Zuge der "Deckensanierung Lerbacher Weg"

Vorplanung

Lageplan Blatt 2

Maßstab: 1:250 Plan-Nr.: 01 / 02
 Projekt: BG13 Datei-Code: BG13_ent-aktuell.dwg

Datum: 01.04.2026

