

Anlage 1: Detailplanung Radfahrstreifen Buddestraße

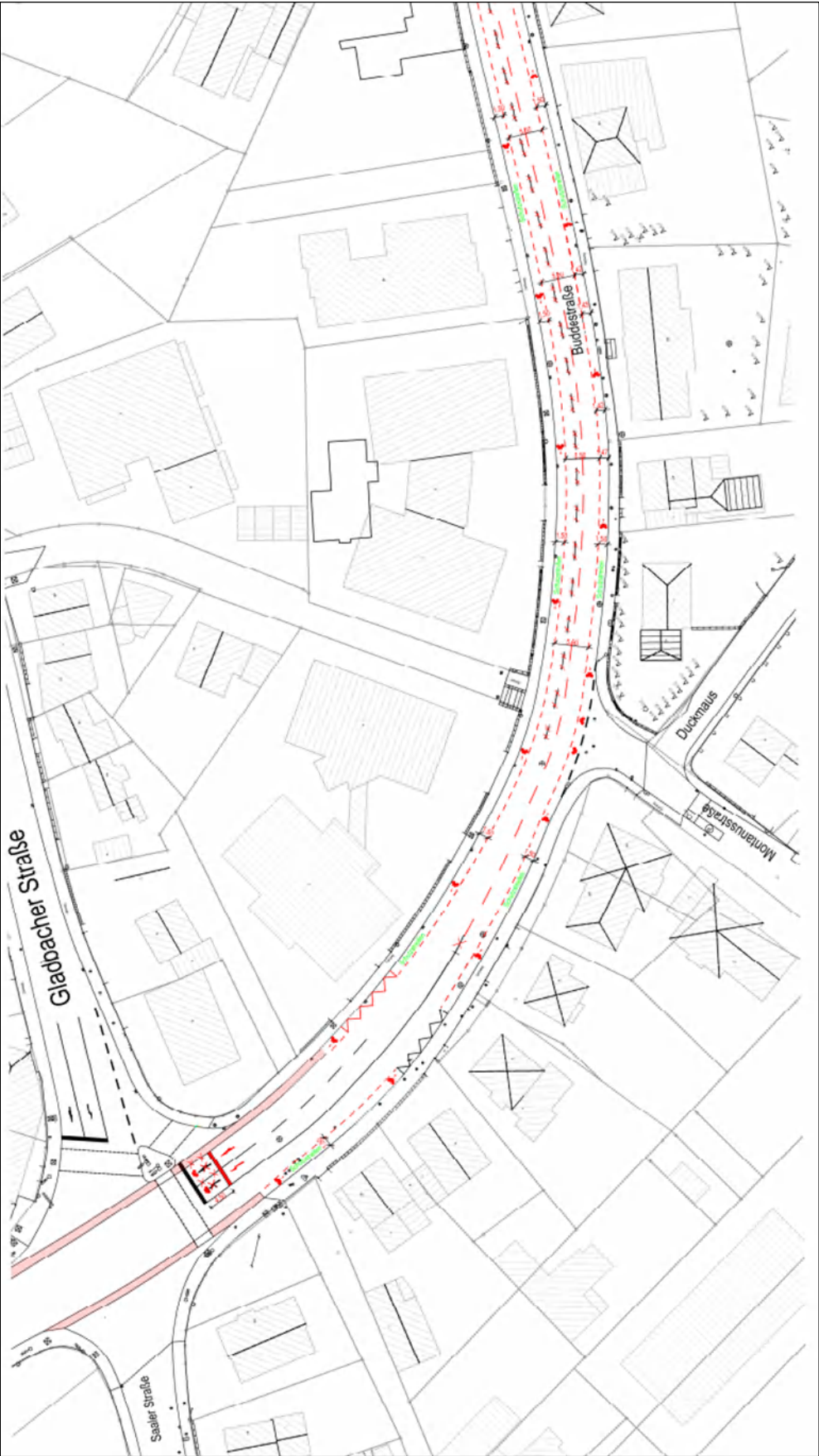


Abb. 1 Nördlicher Teil Buddestraße

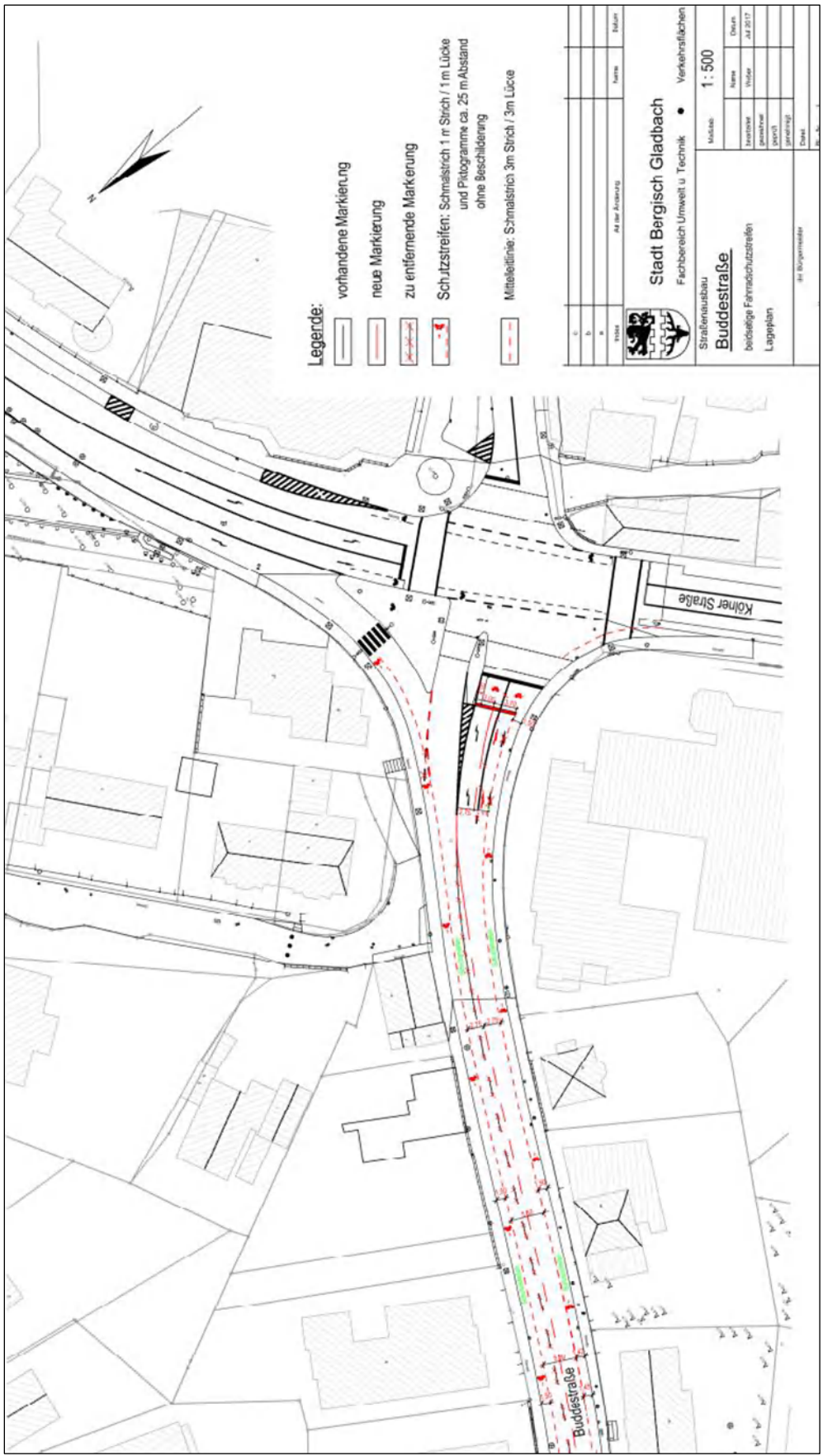
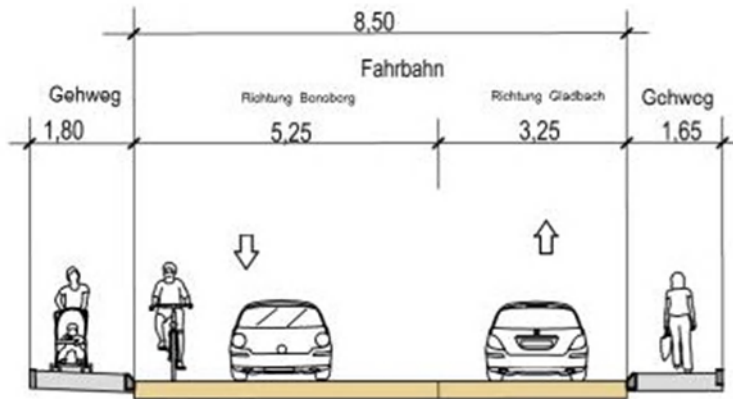


Abb. 2 Südlicher Teil Buddestraße

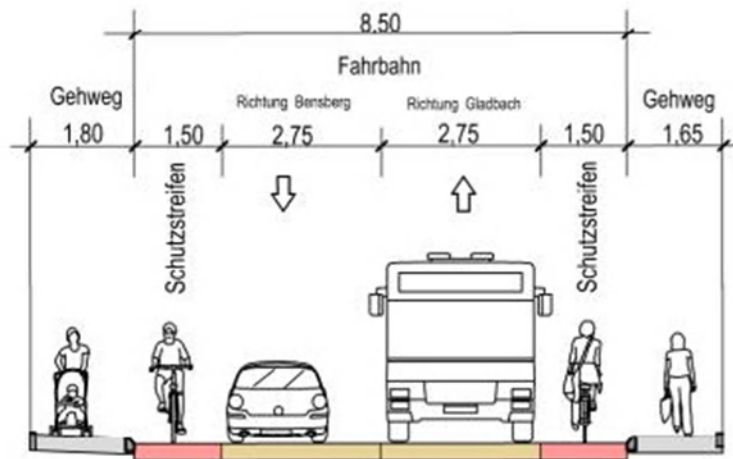
Buddestraße

bestehende Fahrbahnaufteilung ohne Radfahrmarkierung



geplante Fahrbahnaufteilung mit Schutzstreifen für Radfahrer

bei Anlegung von Radfahrstreifen Ummarkierung der Mittelleitlinie auf einer Länge von ca. 200 m erforderlich.



M. 1:100

Abb. 3 Schutzstreifen Querprofil 1

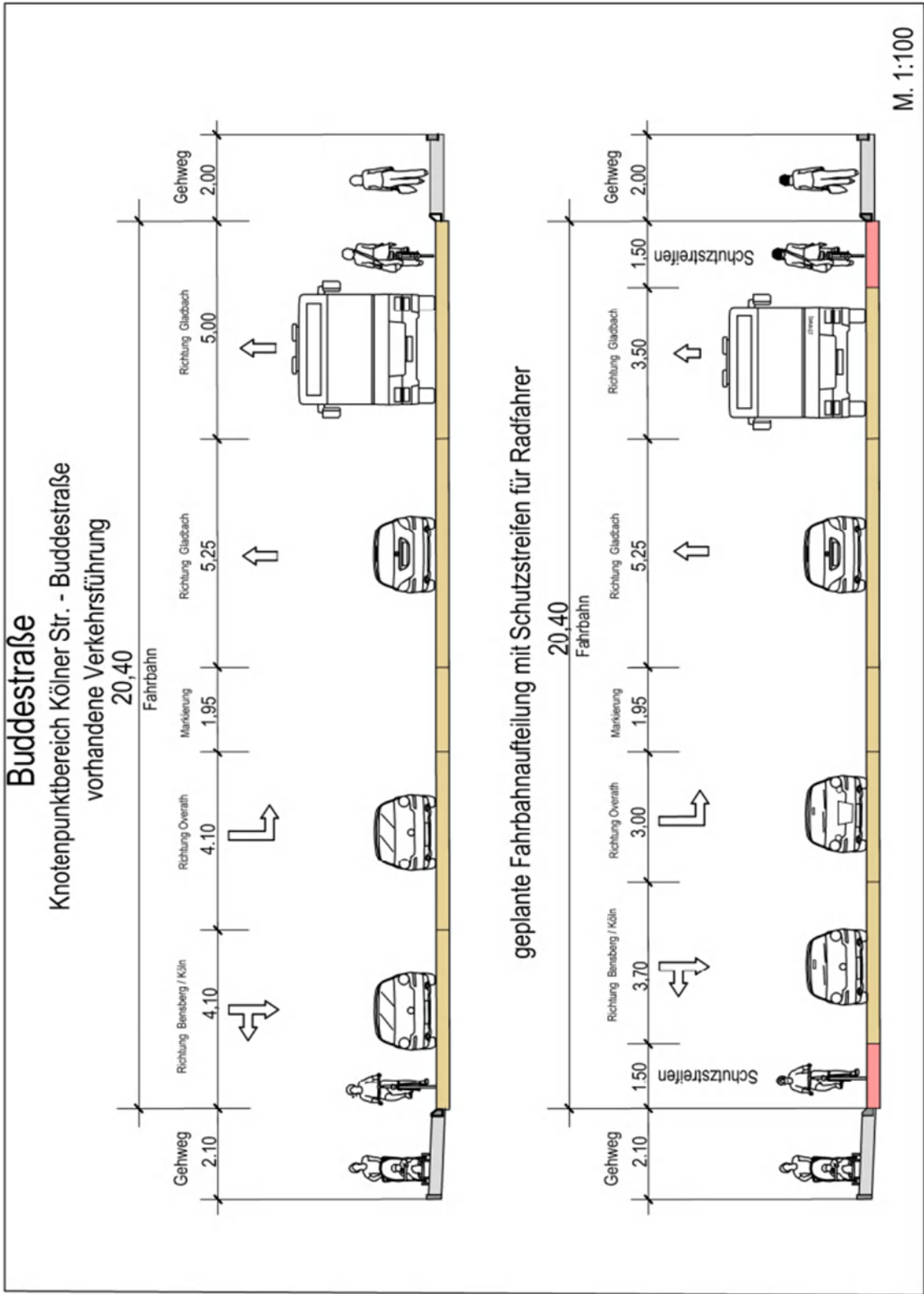


Abb. 4 Schutzstreifen Querprofil 2