


Bürgermeister der Stadt Bergisch Gladbach
Rathaus Bergisch Gladbach
Postfach 20 09 20

51439 Bergisch Gladbach



→ JFB
2) φ II

5. Oktober 2009

Bürgerantrag nach §24 der Gemeindeordnung – Aufstellung eines Bebauungsplans

Sehr geehrter Herr Bürgermeister,

wir bitten um Weitergabe folgenden Antrags an die zuständigen Ausschüsse:

Der Rat möge für eine Fläche in Bergisch Gladbach Sand, die von Ommerbornstraße, Lichtenweg, St.-Rochus-Weg und Schulstraße umschlossen wird, die Aufstellung eines Bebauungsplanes beschließen.

Da die an den Lichtenweg angrenzende Fläche im Vorjahr aus dem Landschaftsschutz genommen wurde, bestehen keine rechtlichen Einschränkungen. Es wird darauf hingewiesen, dass seit Jahrzehnten die städtische Politik als auch die Sander Ortsvereine bemüht sind, zusätzliche Wohnbebauung zu erreichen, um die bestehende Infrastruktur zu erhalten.

Diese ist auch derzeit noch gefährdet. So war z.B. vor 2 Jahren zunächst nicht vorgesehen, die Grundschule Sand zur Offenen Ganztagschule auszubauen, was mittelfristig die Schließung der Schule bedeutet hätte.

Anzumerken ist noch, dass die zu überplanende Fläche innerhalb einer geschlossenen Bebauung liegt und nicht einen Außenbereich tangiert.

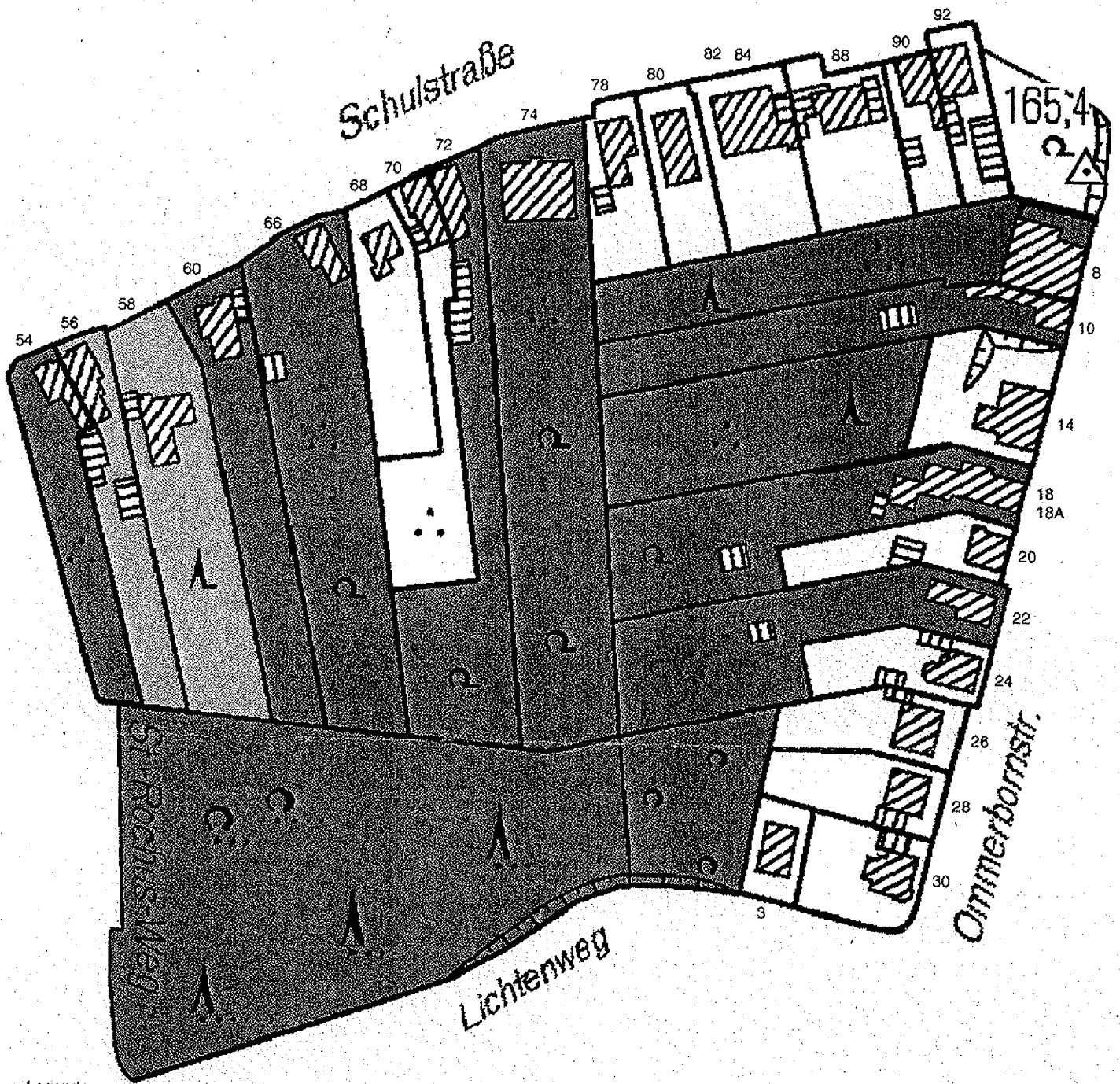
Aus dem als Anlage beigefügten Plan geht hervor, welche Grundstückseigentümer diesen Antrag unterstützen.

Mit der Aussicht auf eine baldige Aufstellung des Bebauungsplanes verbleiben wir




mit freundlichen Grüßen

A handwritten signature in black ink, appearing to be 'N. J.' or similar, written over the closing text.

Anlage 2 – Plan



Legende

-  Grundstückseigentümer ist an einer Baulandentwicklung Interessiert
-  Interessen des Grundstückseigentümers bzgl. Baulandentwicklung sind unbekannt
-  Grundstückseigentümer lehnt einer Baulandentwicklung ab

